








Legende

-  Gelbmarkierung
-  Absperrung
-  Baufeld
-  Wasserleitung
-  Gasleitung
-  Fernwärmeleitung
-  Strom

FREIGABE ZUR AUSFÜHRUNG
 Vis.PL: _____
 Datum: _____
 Allfällige Einschränkungen des Geltungsbereiches sind rot markiert.
 Rapp Regioplan GmbH

| Index | Datum | Gez. | Gep. | Änderung |
|-------|-------|------|------|----------|
| | | | | |
| | | | | |
| | | | | |
| | | | | |
| | | | | |
| | | | | |
| | | | | |
| | | | | |

Projekt: **Umbau Knoten Basler Straße/
Weinbrennerstraße/Baumgartnerstraße**

Planart: **Lageplan
Bauphase 2**

Planungsstufe: **Ausführungsplanung**

| | | | | |
|------------------------|-------------------------|--------------------|--------------------------|----------------|
| Projekt-Nr.: 2696 | Maßstab: 58,0 / 29,7 | Format: 1:500 | Datum: September 2023 | Blatt: 1/1 |
| Plan Nummer: 16A203 | Index: | Gezeichnet: KRm | Projektleiter: DE | Geprüft: DE |

RAPP 

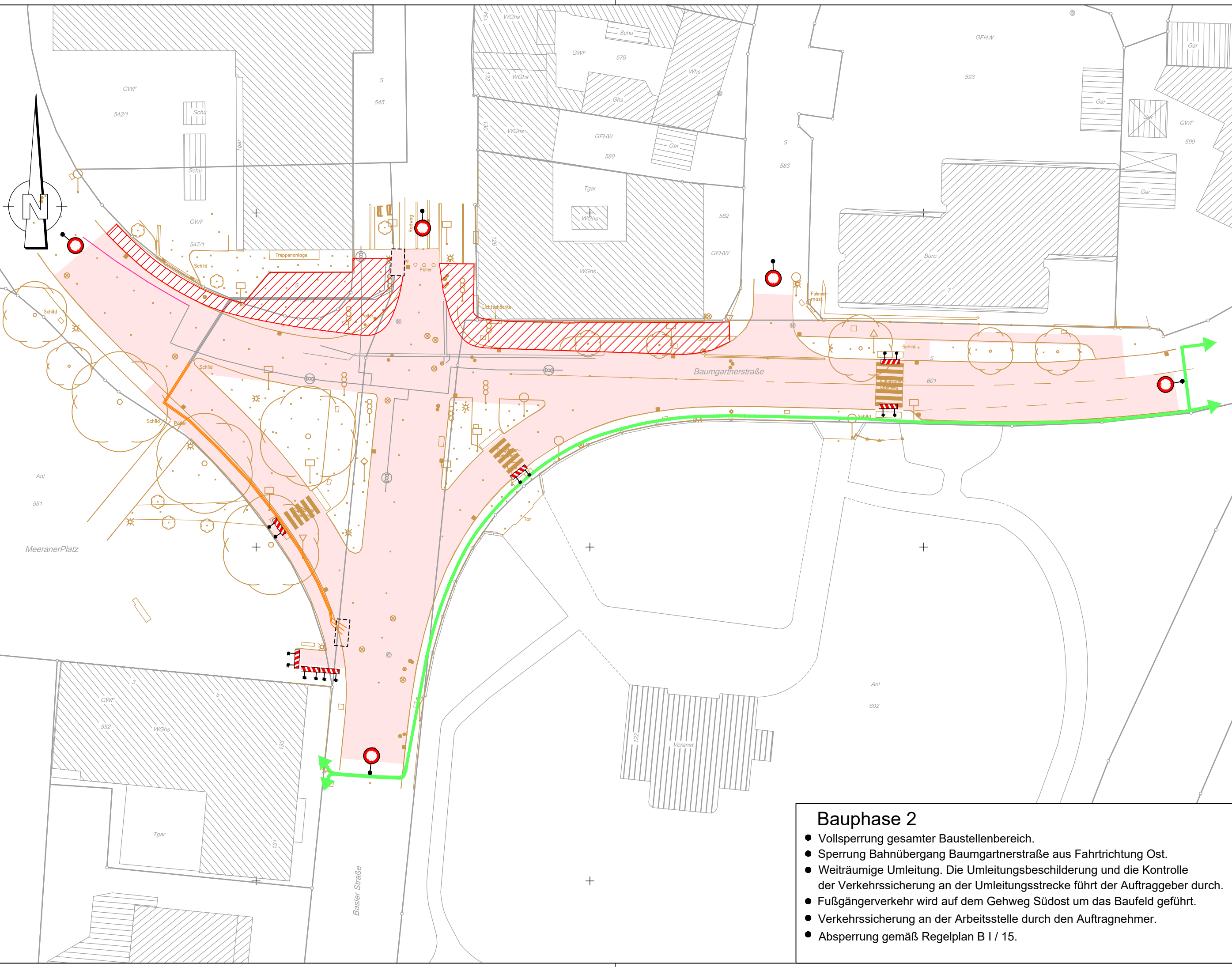
Rapp Regioplan GmbH
Kanderner Straße 14
D-79539 Lörrach

T +49 7621 8518 0
F +49 7621 8518 99
www.rapp-regioplan.de

Stadt Lörrach  **Lörrach**

Stadtverwaltung
Luisenstraße 16
D-79539 Lörrach

T +49 7621 41 50
F +49 7621 41 53 80
www.loerrach.de



- Bauphase 2**
- Vollsperrung gesamter Baustellenbereich.
 - Sperrung Bahnübergang Baumgartnerstraße aus Fahrtrichtung Ost.
 - Weiträumige Umleitung. Die Umleitungsbeschilderung und die Kontrolle der Verkehrssicherung an der Umleitungsstrecke führt der Auftraggeber durch.
 - Fußgängerverkehr wird auf dem Gehweg Südost um das Baufeld geführt.
 - Verkehrssicherung an der Arbeitsstelle durch den Auftragnehmer.
 - Absperrung gemäß Regelplan B I / 15.

G:\PROJEKT\Acad-rp\Projekte\2696\AP\16A201.dwg