






Legende Flächen

	Stadtlörzsch - 213 m ² = 1,4 %
	Diverse Kleinrentner - 9899 m ² = 63,3 %
	Vukovic - 5527 m ² = 35,3 % Enemag GmbH
	Gesamtfläche - 15639 m ² = 100,0%
	Plangebiet




Satzungsbeschluss :

In Kraft getreten durch Bekanntmachung
gem. § 10 (3) BauGB am :

Planung intern: STADTLÖRZSCH
FB Stadtplanung, Baurecht & Umwelt
Luisenstraße 16
79539 LÖRZSCH
Tel.: 07621 415 - 338
Fax: 07621 415 - 489
E-Mail: stadtplanung@loerzsch.de

Planung extern:

Stadtplanung, Baurecht und Umwelt	
Bebauungsplan und Örtliche Bauvorschriften :	Bearbeiter : SIAARD
Nördlich Engelplatz	Fachbereichsleiter :
	Dammann Bürgermeisterin :
	Digitale Kartengrundlage des Städtischen Vermessungsdienstes Lörzsch Stand Januar 2013 Bearbeitungsstand der zeichnerischen Darstellung, zuletzt bearbeitet am : 30.03.2015
Maltsch: ohne M.	Diemsiegel Stadt Lörzsch B-Plan Nr. 020/20